



ПОСТАНОВЛЕНИЕ

«16» февраля 2023 г.

КАРАР

№ 7

Об утверждении схему размещения нестационарных торговых объектов на территории муниципального образования «Поселок городского типа Балтаси» Балтасинского муниципального района Республики Татарстан

В соответствии с Постановлением Кабинета Министров Республики Татарстан от 13.08.2016 № 553 «Об утверждении порядка размещения нестационарных торговых объектов на землях или земельных участках, находящихся в муниципальной собственности, а также на землях или земельных участках, государственная собственность на которые не разграничена», на основании Устава муниципального образования «Поселок городского типа Балтаси» Балтасинского муниципального района исполнительный комитет Балтасинского городского поселения **постановляет:**

1. Утвердить схему размещения нестационарных торговых объектов на территории муниципального образования «Поселок городского типа Балтаси» Балтасинского муниципального района Республики Татарстан изложив в новой редакции согласно приложению.

2. Признать утратившем в силу:

- постановление исполнительного комитета Балтасинского городского поселения Балтасинского муниципального района Республики Татарстан от 30.07.2020 года №32 «Об утверждении схемы размещения нестационарных торговых объектов на территории муниципального образования «Поселок городского типа Балтаси» Балтасинского муниципального района Республики Татарстан.

- постановление исполнительного комитета Балтасинского городского поселения Балтасинского муниципального района Республики Татарстан от 06.05.2022 года №40 «О внесении изменений в схему размещения нестационарных торговых объектов на территории муниципального образования «Поселок городского типа Балтаси» Балтасинского муниципального района Республики Татарстан.

3. Разместить настоящее постановление на официальном сайте Балтасинского муниципального района Республики Татарстан

(<http://baltasi.tatarstan.ru>).

4. Контроль за исполнением настоящего постановления оставляю за собой.

И.о.руководителя исполнительного комитета
Балтасинского городского поселения



Р.Г.Гилязова

Приложение к постановлению
Исполнительного комитета
Балтасинского городского поселения
от 16.02.2023 № 7

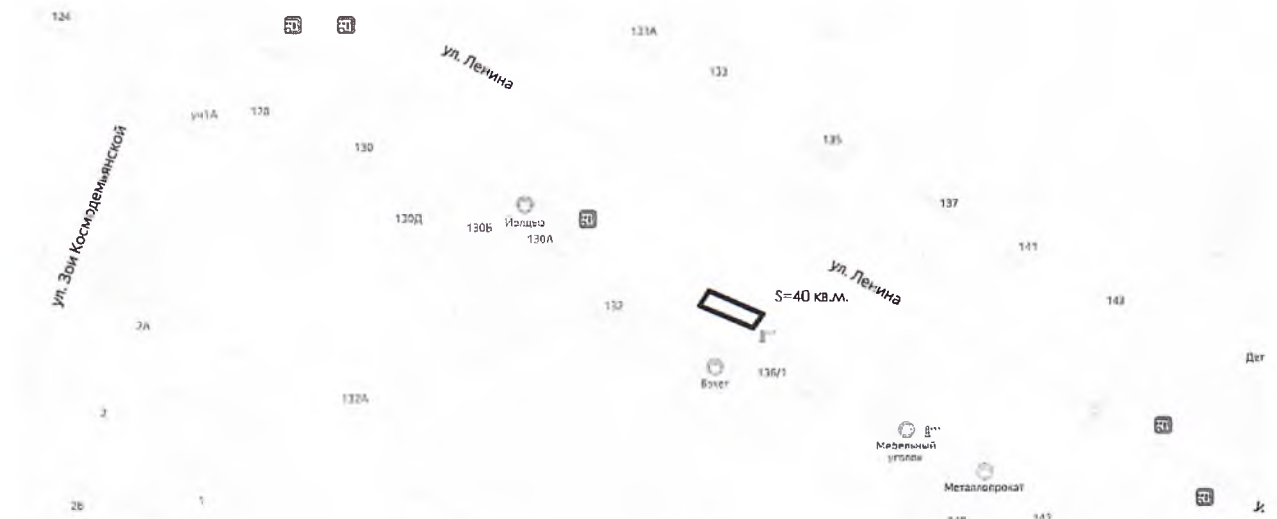
Схема размещения нестационарных торговых объектов на территории
муниципального образования «Поселок городского типа Балтаси»
Балтасинского муниципального района Республики Татарстан

№, п/п	Реестровый номер	Фактический адрес	Профиль по факту	Площадь, кв. м	Примерное количество
1.	У-1	Российская Федерация, Республика Татарстан, Балтасинский муниципальный район, пгт. Балтаси, ул. Ленина, 132 Карта - схема №1	Для реализации продуктов питания	50	1
2.	У-2	Российская Федерация, Республика Татарстан, Балтасинский муниципальный район, пгт. Балтаси, ул. Ленина, 134 Карта - схема №2	Для реализации ягод – овощей – фруктов также продуктов питания	40	2
3.	У-3	Российская Федерация, Республика Татарстан, Балтасинский муниципальный район, пгт. Балтаси, ул. Ленина, 37	Для реализации ягод – овощей – фруктов также продуктов питания	5	1
4.	У-4	Российская Федерация, Республика Татарстан, Балтасинский муниципальный район, пгт. Балтаси, ул. Наримана, 21/1 (Парк «Балтач») Карта - схема №4	Для развлекательных услуг для детей и подростков	60	2
5.	У-5	Российская Федерация, Республика Татарстан, Балтасинский муниципальный район, пгт. Балтаси, ул. Ленина, 57 (Центральный Парк) Карта - схема №5	Для реализации мороженого	18	2

6.	У-6	Российская Федерация, Республика Татарстан, Балтасинский муниципальный район, пгт. Балтаси, ул. Ленина, 45 (Центральный Парк) Карта - схема №6	Для реализации сувенирной продукции	40	1
7.	У-7	Республика Татарстан, Балтасинский муниципальный район, пгт Балтаси, ул. Ленина, дом 3 (МБУ ХЭС) Карта - схема №7	Для реализации ягод – овощей – фруктов также продуктов питания	60	1
8.	У-8	Российская Федерация, Республика Татарстан, Балтасинский муниципальный район, МО "пгт Балтаси", пгт Балтаси, Парк Набережная в доль реки Шушма (Карта - схема №8)	Для реализации безалкогольных напитков и оказание развлекательных услуг для детей и подростков	18	2
9.	У-9	Российская Федерация, Республика Татарстан, Балтасинский муниципальный район, МО "пгт Балтаси", пгт Балтаси, ул. Школьная (автомобильная стоянка) (Карта - схема №9)	Для реализации безалкогольных напитков и оказание развлекательных услуг для детей и подростков	40	1
10.	У-10	Российская Федерация, Республика Татарстан, Балтасинский муниципальный район, МО "пгт Балтаси", пгт Балтаси, ул. Ленина (Карта - схема №10), вдоль тротуара, с северной стороны от объекта расположен земельный участок, с кадастровым номером 16:12:010123:111 и асфальтированная дорога, (через дорогу расположен дом №135, с южной стороны от объекта расположен земельный участок с кадастровым номером 16:12:010123:9, назначение под магазин (ул. Ленина, д. 134), с восточной стороны объекта расположены зеленые насаждения, с западной стороны от объекта расположена автомобильная стоянка	Для реализации питьевой воды	10	1

11.	У-11	<p>Российская Федерация, Республика Татарстан, Балтасинский муниципальный район, МО "пгт Балтаси", пгт Балтаси, ул. Ленина (автомобильная стоянка) (Карта - схема №11), с северной стороны от объекта расположен земельный участок с кадастровым номером 16:12:000000:674 – асфальтированная дорога, через дорогу расположено старое кладбище, с южной стороны от объекта расположен земельный участок с кадастровым номером 16:12:080202:621, назначение под строительство магазина(ул. Ленина, 4/1), с восточной стороны объекта расположен автостоянка перед магазином, с западной стороны от объекта расположена автобусная остановка</p>	Для реализации питьевой воды	10	1
-----	------	---	------------------------------	----	---

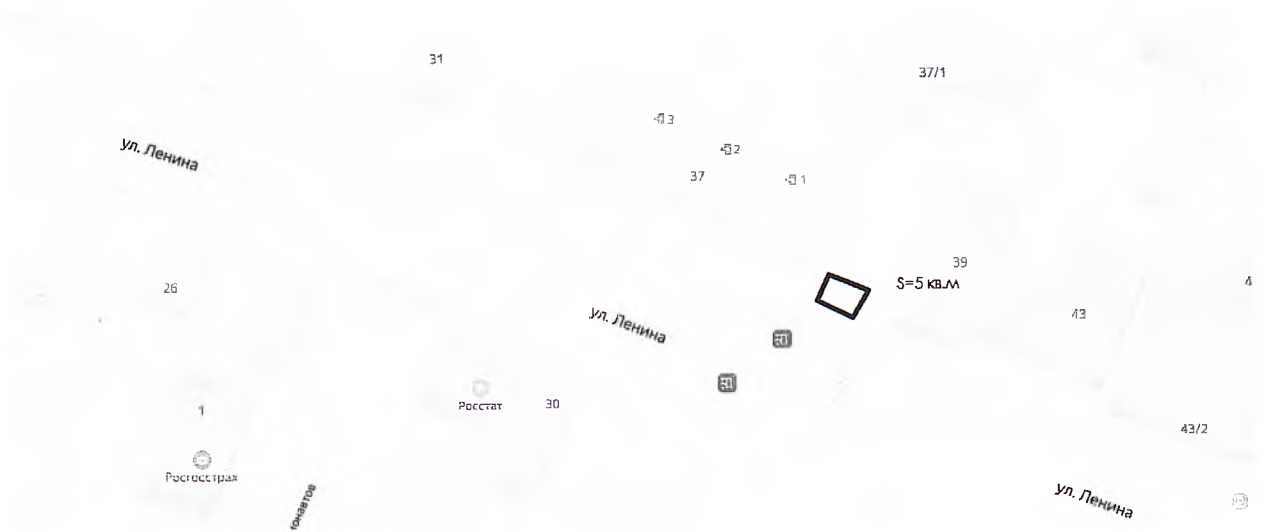
Карта-схема №1



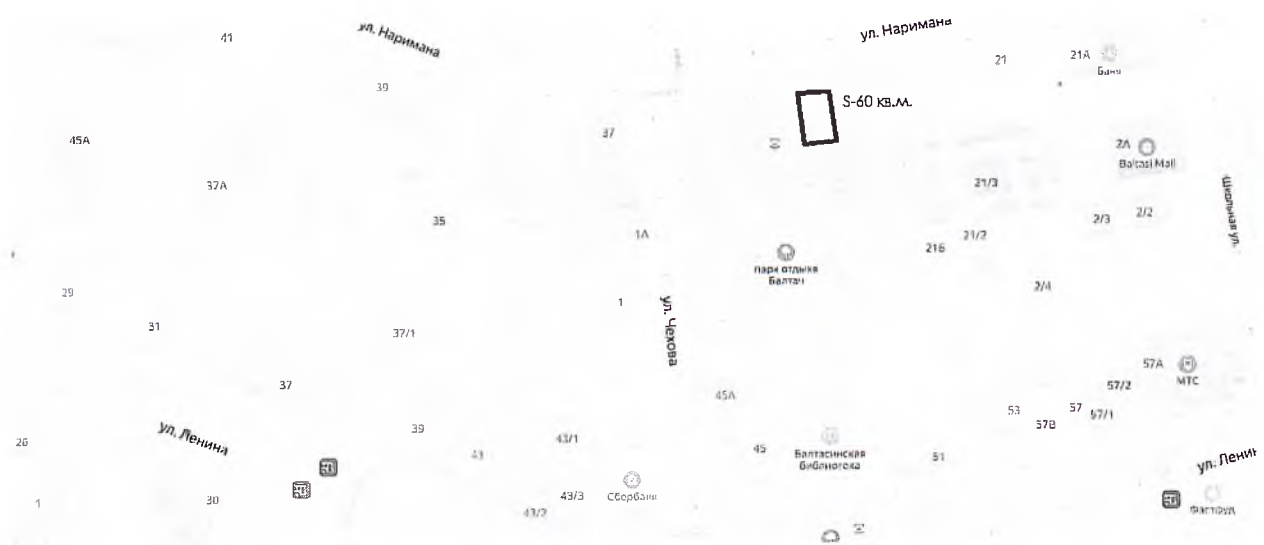
Карта-схема №2



Карта-схема №3



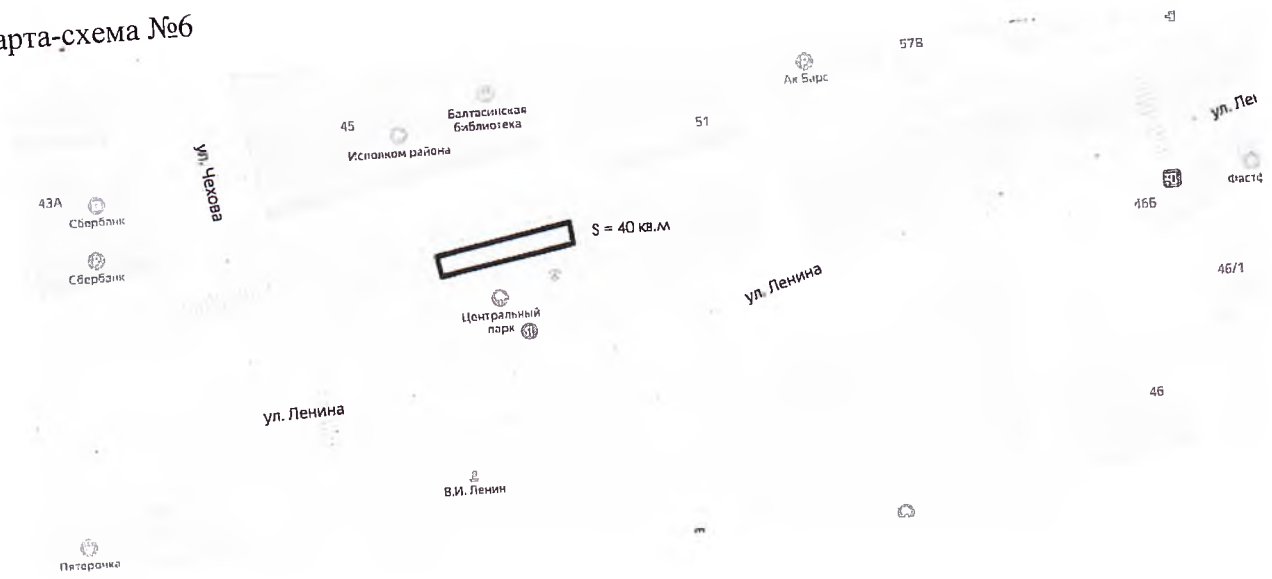
Карта-схема №4




Карта-схема №5



Карта-схема №6



Карта-схема №7



Карта-схема №8



Карта-схема №9



Карта-схема №10



Карта-схема №11

